



ALTE VALLI Cuore delle Alpi HAUTES VALLEES Cœur des Alpes

Document - Mai 2019

Une collaboration historique à travers la Conférence transfrontalière des Hautes Vallées

- ✓ Au-delà de **liens historiques forts entre les territoires** du Grand Briançonnais, de la Maurienne en France et des vallées du Suse, Sangone et du Pinerolese en Italie, les collectivités locales des Hautes Vallées qui partagent **les mêmes caractéristiques culturelles, environnementales et sociologiques de vie en montagne**, ont mis en œuvre **une coopération transfrontalière depuis le début des années 90**. En 2000, ces collectivités signent un protocole de coopération, qui donne naissance à **la Conférence transfrontalière des Hautes Vallées – CHAV - assemblée unique des référents politiques et techniques des territoires franco-italiens membres.**
- ✓ **L'Association Conférence des Hautes Vallées** (de droit italien) est née en 2007 avec 2 grands objectifs :
 - Permettre un meilleur partenariat à travers un organisme de coopération juridiquement reconnu
 - Structurer la coopération et définir des programmes stratégiques de développement transfrontalier
- ✓ Les Hautes Vallées se consolident formellement durant la programmation européenne 2000-2006 et renforcent leur partenariat transfrontalier avec la mise en œuvre du **Plan Intégré Transfrontalier « Les Hautes Vallées : la montagne en réseau »** dans le cadre du programme ALCOTRA 2007-2013 avec 1 projet de coordination et 4 projets thématiques regroupant 22 partenaires français et italiens.
- ✓ Suite aux réformes institutionnelles en Italie (2010, 2013) et en France (2016), **la Conférence des Hautes Vallées rassemble aujourd'hui 14 collectivités locales.**

- ✓ La collaboration s'intensifie autour de l'actuel **Plan Intégré Territorial – PITer « Hautes Vallées Cœur des Alpes »** dans le cadre du programme INTERREG V A France-Italie / ALCOTRA 2014-2020, qui va permettre de poursuivre la structuration du territoire avec une perspective de création d'un GECT pour faciliter la pérennisation des actions transfrontalières.

Quelques chiffres

- ✓ 13 intercommunalités : 7 Communautés de communes en France et 6 Unions Montagne en Italie
- ✓ 147 communes rurales de montagne + la ville de Pinerolo
- ✓ 270 753 habitants répartis sur 6 350 km²
- ✓ 20 000 entreprises souvent de petite taille et 75 000 habitants actifs
- ✓ Le tourisme est le secteur le plus porteur avec 21% de la valeur ajoutée économique, 318 344 lits touristiques et 15 millions de nuitées/an

Un partenariat expérimenté et élargi pour le PITer

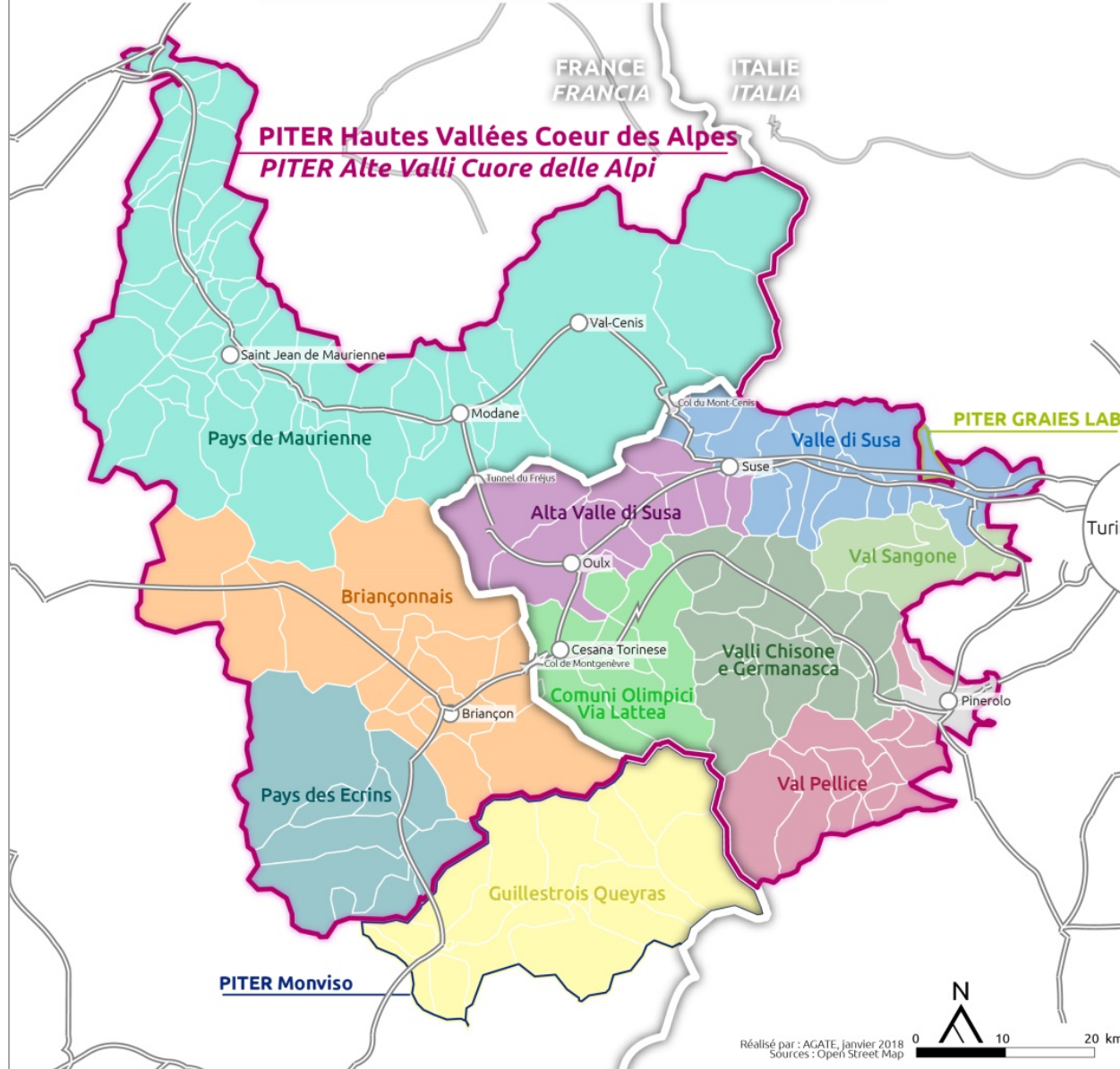
- ✓ **Partenaires France** : Syndicat du Pays de Maurienne ; 4 Communautés de communes Briançonnais, Pays des Ecrins, Porte de Maurienne, Maurienne Galibier
- ✓ **Partenaires Italie** : Ville Métropolitaine de Turin, GAL Escarton Valli Valdesi, UnionCoop Torino, Confédération National des Artisans-Torino, Ville de Pinerolo

Un périmètre géographique spécifique pour le PITer

- ✓ **Italie** : Région Piémont - Territoire de la Métropole de Turin : **Vallée de Suse, Val Sangone, Vallées du Pinerolese, Pellice, Val Chisone Germanasca, ville de Pinerolo**
- ✓ **France** : Région Auvergne Rhône Alpes Département de la Savoie : **Pays de Maurienne**
Région Provence Alpes Côte d'Azur Département des Hautes Alpes : **Briançonnais et Pays des Ecrins**

A noter : le territoire du Queyras Guillestrois étant impliqué dans le PITer Monviso, ne sera pas partenaire du PITer des Hautes Vallées
la commune de Caprie a fait le choix de participer au PITer GRAIES LAB du fait de son adhésion au GAL Valli di Lanzo

Territoire des Hautes Vallées : 270 753 habitants en 2014
Territorio delle Alte Valli : 270 753 abitanti nel 2014



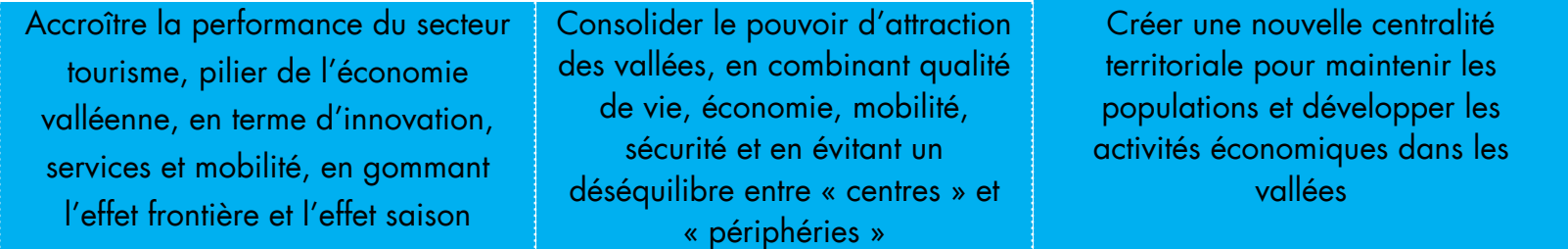
Un diagnostic partagé du territoire transfrontalier des Hautes Vallées

ATOUS	FAIBLESSES
<ul style="list-style-type: none">✓ Positionnement géographique au cœur des Alpes, central et stratégique, accessible, proche de grandes métropoles alpines (2h de Lyon, Turin, Genève, Grenoble, Chambéry et Gap et des zones côtières)✓ Territoire transfrontalier et interrégional en zone de montagne avec des caractéristiques similaires sur chaque versant.✓ Axe majeur d'échanges transnationaux, européens et interrégionaux✓ Des populations transfrontalières qui circulent entre les territoires✓ Présence de grands cols mythiques et de domaines skiables renommés✓ Authenticité du patrimoine culturel matériel et vivant✓ Environnement préservé et paysages remarquables✓ Une agriculture spécialisée et de montagne avec une volonté de valoriser ses produits locaux✓ Histoire commune et solide expérience de 25 années de coopération et gouvernance transfrontalière	<ul style="list-style-type: none">✓ Attractivité insuffisante, PME inadaptées aux normes internationales✓ Economie dépendante du tourisme✓ Faiblesses des parcours d'entreprise et d'innovation✓ Population vieillissante✓ Contraintes de vie en montagne avec une couverture insuffisante des services aux publics✓ Difficulté d'emploi : forte saisonnalité (stations de ski, hiver, été) et fuite des jeunes vers les villes✓ Faiblesses des transports en commun et utilisation fréquente des véhicules individuels
OPPORTUNITES	MENACES
<ul style="list-style-type: none">✓ Tourisme diversifié, moteur économique avec de forts potentiels d'innovation à une échelle transfrontalière✓ Tissu de petites et moyennes entreprises dynamiques✓ Forts potentiels économiques, culturels et sociaux✓ Homogénéité des risques naturels, gestion commune possible✓ Des perspectives de mobilité à optimiser pour faciliter les échanges et l'accessibilité (multimodalité)✓ Un cadre de vie privilégié à valoriser✓ Une dimension transfrontalière à exploiter✓ Une transition énergétique comme opportunité économique	<ul style="list-style-type: none">✓ Risque de devenir simple territoire de passage✓ Manque de nouveaux investissements✓ Faible croissance de l'économie locale✓ Risque de dépeuplement et migration vers les centres urbains✓ Reliefs marqués et vulnérabilité croissante du territoire face aux risques naturels (coupure de routes)✓ Suppression de certains services en zone de montagne et centralisation dans les pôles urbains✓ Remaniement institutionnels qui fragilisent les modes de gouvernance

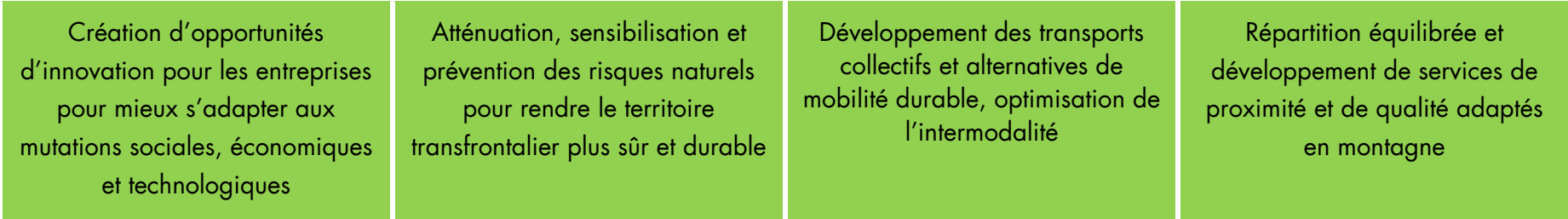
Ambition /
Idée force

Créer les conditions pour que le Territoire transfrontalier des Hautes Vallées devienne une
« Destination intelligente » au cœur des Alpes

Axes
stratégiques



Enjeux
transfrontaliers

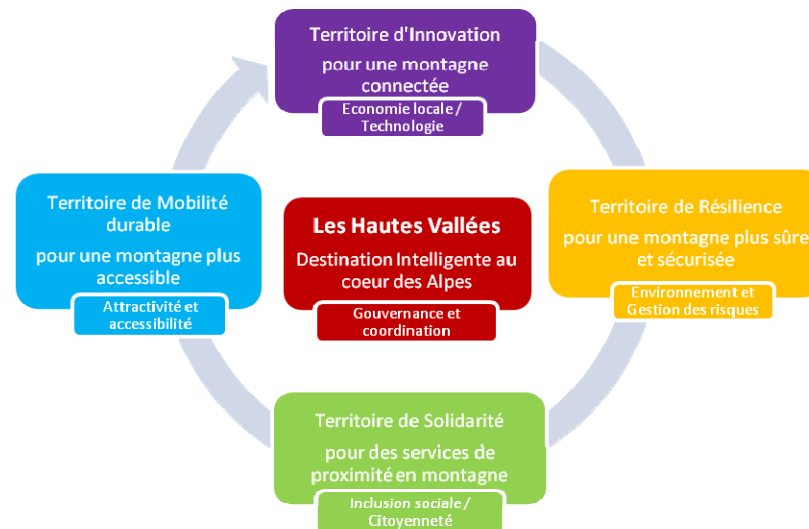


PITER « Hautes Vallées Cœur des Alpes »
un outil pour la mise en œuvre de la stratégie des Hautes Vallées

Le territoire transfrontalier des Hautes Vallées, situé au cœur des Alpes, entre la Savoie, le Piémont et les Hautes Alpes, regroupe le Pays de Maurienne, le Briançonnais, le Pays des Ecrins, le Queyras et le Guillestrois pour le versant français, la Vallée de Suse, le Val Sangone et les Vallées du Pinerolese pour le versant italien. L'association de la Conférence des Hautes Vallées est née en 2000 puis confortée en 2007 dans le but de réunir, dans une même instance politique et technique, les collectivités locales voisines pour mener de concert des projets de territoire transfrontalier dans des domaines variés tels que l'économie et le tourisme, l'environnement, la mobilité ou plus globalement les services à la population en zone de montagne. Ainsi, **depuis plus de 20 ans, des projets transfrontaliers sont concrétisés** avec l'aide des programmations européennes (ex : Plan Intégré « Les Hautes Vallées la montagne en réseau » Interreg – ALCOTRA 2007-2013).

Les collectivités locales françaises et italiennes des Hautes Vallées ont regroupé leurs priorités de développement pour les prochaines années dans **une stratégie transfrontalière « Les Hautes Vallées Destination intelligente » qui seront traduites en actions concrètes dans les projets du Plan Intégré de Territoire - PITER « Les Hautes Vallées Cœur des Alpes »**. En effet, le territoire, au cœur de destinations touristiques internationales les plus performantes au niveau transfrontalier et alpin, doit relever le défi de maintenir cette performance du système touristique, pilier de l'économie valléenne et de la renforcer en termes d'offres, de services (aux résidents comme aux visiteurs), de mobilité interne, d'innovation et de sécurité (prévention des risques naturels). Pour relever ce défi, les Hautes Vallées ont choisi d'orienter leur stratégie d'avenir commun vers un « Territoire intelligent – Smart Territoire » pour rendre ce territoire de montagne plus sûr, plus économe, plus écologique et plus attractif autant pour la population résidente que pour la population touristique.

Innovation, Technologie, Durabilité, Environnement et Gouvernance sont des facteurs de progrès pour le secteur du tourisme mais également des axes d'interventions privilégiés pour le territoire dans son ensemble. Le Plan Intégré de Territoire est un outil au service des territoires transfrontaliers proposé par le programme Interreg – ALCOTRA 2014-2020 de l'Union européenne. Le PITER sera ainsi l'outil opérationnel de mise en œuvre de la stratégie des « Hautes Vallées Destination intelligente ». Les quatre projets thématiques du Plan, regroupant les compétences de 10 partenaires français et italiens, vont permettre de répondre à ces enjeux du territoire des Hautes Vallées à travers des actions dans les domaines de l'Innovation économique, de la Résilience et des risques hydrologiques, de la Mobilité durable et des Services socio-sanitaires – voir schéma ci-dessous, SPM 2017.



PITer Hautes Vallées Cœur des Alpes - CoeurAlp

Piloter le partenariat, la communication, les synergies et les actions transversales pour faire des Hautes Vallées une « Destination Intelligente »

PROJET 1 transversal - COORDINATION et COMMUNICATION Les Hautes Vallées : Territoire de coopération et de réseaux d'acteurs

PROJET 2 - CoeurAlp INNOVANT
Les Hautes Vallées :
Territoire intelligent pour une économie tournée vers l'avenir

Objectif Alcotra 1.1
Accroître les projets d'innovation et des développer des services innovants au niveau transfrontalier.

Objectifs du projet
Créer des opportunités d'innovation pour les entreprises du territoire transfrontalier

- Coordonner la gestion du projet, du partenariat et la pérennisation des actions
- Garantir une communication régulière et coordonnée
- Connaître le niveau d'innovation, les besoins et les perspectives de développement
- Soutenir les parcours d'innovation des entreprises à une échelle transfrontalière

Types d'actions

- Analyse « Destination intelligente »
- Identification des potentiels et besoins d'innovation
- Mise en œuvre projets et services innovants – parcours d'innovation

PROJET 3 - CoeurAlp RESILIENT
Les Hautes Vallées :
Territoire résilient pour des risques naturels maîtrisés

Objectif Alcotra 2.2
Augmenter la résilience des territoires Alcotra les plus exposés aux risques.
Mobiliser la population dans la prévention des risques

Objectifs du projet
Rendre le territoire transfrontalier plus résilient et plus sûr pour les habitants, les travailleurs et les touristes

- Coordonner la gestion du projet, du partenariat et la pérennisation des actions
- Garantir une communication régulière et coordonnée
- Partager un cadre transfrontalier commun de connaissance des risques
- Augmenter la résilience des territoires à travers des actions expérimentales

Types d'actions

- Cadre de connaissance transfrontalier : analyse, matrice des priorités territoriales
- Création d'un outil cadre commun
- Actions immatérielles (sensibilisation, prévention) et matérielles (dispositifs alerte, chantiers pilotes, ...)

PROJET 4 - CoeurAlp EN MOUVEMENT
Les Hautes Vallées :
Territoire attractif engagé vers la mobilité durable

Objectif Alcotra 3.3
Accroître les actions stratégiques et les plans pour une mobilité dans la zone transfrontalière plus efficace et respectueuse de l'environnement.

Objectifs du projet
Développer des solutions de mobilité douce et des synergies entre modes de déplacement pour un territoire plus accessible et durable

- Coordonner la gestion du projet, du partenariat et la pérennisation des actions
- Garantir une communication régulière et coordonnée
- Définir des stratégies transfrontalières de mobilité selon les besoins et les cibles
- Développer et promouvoir des services de mobilité durable

Types d'actions

- Définition de stratégies concertées à travers la création d'un Comité transfrontalier
- Développement de l'usage du vélo / e-bike Et de services de mobilité liés à la vie économique (domicile travail) et à la vie locale (covoiturage, autostop organisé...)

PROJET 5 - CoeurAlp SOLIDAIRE
Les Hautes Vallées :
Territoire centre pour des services de proximité en montagne

Objectif Alcotra 4.1
Favoriser les services socio-sanitaire pour lutter contre le dépeuplement en zone de montagne / Mettre au point des services sanitaires et sociaux

Objectifs du projet
Garantir un accès aux services essentiels, avec proximité et de qualité

- Coordonner la gestion du projet, du partenariat et la pérennisation des actions
- Garantir une communication régulière et coordonnée
- Partager les expériences et les initiatives
- Favoriser l'innovation sociale dans les zones de montagne
- ...

Types d'actions

- Construction d'un réseau d'acteurs
- Services et interventions expérimentales – innovation sociale
- Utilisation des nouvelles technologies – outils numériques

Partenariat et budget

PITer Hautes Vallées Cœur des Alpes - CoeurAlp

BUDGET GLOBAL : 8 417 647 € dont 7 155 000€ FEDER EUROPE (85%)

Coordonateur:
Syndicat du Pays de Maurienne

Ville Métropolitaine de Turin
Communauté de communes Briançonnais
Conférence des Hautes Vallées

PROJET 1 transversal : COORDINATION et COMMUNICATION

Budget total France – Italie : 505 000€

PROJET 2 - CoeurAlp INNOVANT

Les Hautes Vallées :
Territoire intelligent pour une
économie tournée vers l'avenir

PROJET 3 - CoeurAlp RESILIENT

Les Hautes Vallées :
Territoire résilient pour des risques
naturels maîtrisés

PROJET 4 - CoeurAlp EN MOUVEMENT

Les Hautes Vallées :
Territoire attractif engagé vers la
mobilité durable

PROJET 5 - CoeurAlp SOLIDAIRE

Les Hautes Vallées :
Territoire centre pour des services
de proximité en montagne

Budget TOTAL France Italie : 1 764 705€

2 618 470€

1 764 705€

1 764 705€

Partenaires

Chef de file : Communauté de
communes du Briançonnais

France

- CC Pays des Ecrins / Pépinière
- Syndicat du Pays de Maurienne
 - AURA Entreprise Antenne
locale Maurienne - déléguataire
- CC Maurienne Galibier

Italie

- GAL Escarton Valli Valdesi
- Confédération Nationale de
l'Artisanat et PME – Turin
- UnionCoop Torino s.c

Partenaires

Chef de file:
Città Metropolitana Torino
ARPA Piemonte - Déléguataire

France

- Syndicat du Pays de Maurienne
- CC Pays des Ecrins
- CC Briançonnais

Italie

- GAL Escarton Valli Valdesi
 - 1 commune pilote
- Confédération Nationale de
l'Artisanat et PME – Turin

Partenaires

Chef de file:
Syndicat Pays de Maurienne

France

- CC Briançonnais
- CC Pays des Ecrins
- CC Porte de Maurienne

Italie

- Ville métropolitaine de Turin
- Ville de Pinerolo
- Gal Escarton Valli Valdesi
 - Union Montagne Via Lattea

Partenaires

Chef de file :
Città Metropolitana Torino

France

- Syndicat du Pays de Maurienne
- CC Porte de Maurienne
- CC Briançonnais
 - MJC Briançon - déléguataire

Italie

- UnionCoop Torino s.c